





































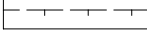









LEGENDA :

		HRANICA KATASTR. ÚZEMIA OBCE OPOJ
		HRANICE KATASTR. ÚZEMÍ SUSEDNÝCH OBCÍ
		HRANICA ZASTAVANÉHO ÚZEMIA
		DIAĽNICA D1
		CESTY III. TR.
		ZASTAVANÉ PLOCHY
		LESNÁ A NELESNÁ DREVINNÁ VEGETÁCIA
		ORNÁ PÔDA 4 NAJLEPŠÍCH BPEJ
		ORNÁ PÔDA OSTATNÝCH BPEJ
		VODNÉ TOKY A PLOCHY
		VTL PLYNOVOD
		STL PLYNOVOD
		REGULAČNÁ STANICA PLYNU
		VZDUŠNÉ VEDENIE ELEKTRINY 110 kV
		VZDUŠNÉ VEDENIE ELEKTRINY 22 kV
		KÁBLOVÉ VEDENIE ELEKTRINY 22 kV
		DIAĽKOVÉ OPTICKÉ KÁBLE
		KANALIZAČNÝ ZBERAČ
		ČERPACIA STANICA NA KANAL. ZBERAČI
		OCHRANNÉ PÁSMA VŠETKÝCH DRUHOV
		VYKRÍVAČ MOBILNEJ SIETE
		CHRÁNENÉ VTÁČIE ÚZEMIE ÚĽANSKÁ MOKRAĎ
		RIEŠENÉ ÚZEMIE ZMENY 01/2011

OBEC	OPOJ
SCHVAĽOVACIA DOLOŽKA :	
ÚZEMNÝ PLÁN OBCE OPOJ	
ZMENY A DOPLNKY 01/2011	
BOL SCHVÁLENÝ V OBECNOM ZASTUPITELSTVE	
DŇA 20.9.2011 UZN.Č. 39/2011 A JEHO ZÁVÄZNÁ	
ČASŤ BOLA VYHLÁSENÁ VZN. Č. 3/2011	
OPRÁVNENÁ OSOBA : ALOJZ MATÚŠ	
PODPIS :	

PEČIATKA :

ÚZEMNÝ PLÁN OBCE OPOJ

M 1 : 25 000



¥Ŧ¥ŦÅZ ŦPŦ - LEGENDA

UÓRÖP7XÖVÒ KÚÓÖÁJÚUR
ÚÚÜŒÜXÖVÒ KÖ ŒÖÜŦÖPÖXÖSÜWÜX7
ÚÚÜŒÜXÖP" KÜÖUVÖT ÖÜŦÖŒFF